

Российская Федерация г. Тверь
ОБЩЕСТВО С ОГРАНИЧЕННОЙ ОТВЕТСТВЕННОСТЬЮ
«ГЕО ЛАЙН»

Юридический адрес: 170006, г. Тверь, ул. Брагина, д.6а, оф. 307
Почтовый адрес: 170006, г. Тверь, ул. Брагина, д. 2, офис 200
Расч./сч. 4070 2810 3185 1000 8529 в Филиале №3652 ВТБ 24 (ПАО), г. Воронеж
Кор./сч. 30101810545250000855 БИК 042007855
ИНН 695 003 0526

Тел.: (84822) 666-350
Моб.: (920) 682-62-25
e-mail: geo_line@bk.ru

ПРИЛОЖЕНИЕ
К ПРАВИЛАМ ЗЕМЛЕПОЛЬЗОВАНИЯ И ЗАСТРОЙКИ
ЧАСТИ ТЕРРИТОРИИ
ПРЯМУХИНСКОГО СЕЛЬСКОГО ПОСЕЛЕНИЯ
КУВШИНОВСКОГО РАЙОНА
ТВЕРСКОЙ ОБЛАСТИ

**ГРАФИЧЕСКОЕ И КООРДИНАТНОЕ ОПИСАНИЕ ГРАНИЦ
ТЕРРИТОРИАЛЬНЫХ ЗОН**

Тверь 2018

ОПИСАНИЕ МЕСТОПОЛОЖЕНИЯ ГРАНИЦ граница территориальной Зоны жилой застройки (наименование объекта местоположение границ, которого описано (далее - объект))		
Сведения об объекте		
№ п/п	Характеристики объекта	Описание характеристик
1	2	3
1	Местоположение объекта	Тверская область, Кувшиновский район , Прямухинское сельское поселение
2	Площадь объекта +/- величина погрешности определения площади (P +/- Дельта P)	Ж (1) - 87049±103 (хут.Курган) Ж (2) – 128833±126 (хут.Шувалов) Ж (3) – 101618±112 (хут.Вперед) Ж (4) – 368339±212 (с.Прямухино) Ж (5) – 124387±123 (с.Прямухино) Ж (6) – 3001±19 (с.Прямухино)
3	Иные характеристики	-

ОПИСАНИЕ МЕСТОПОЛОЖЕНИЯ ГРАНИЦ граница территориальной Зоны жилой застройки (наименование объекта)				
Сведения о местоположении границ объекта				
1. Система координат МСК-69 зона 2 Тверская область				
2. Сведения о характерных точках границ объекта				
Обозначение характерных точек границ	Координаты, м		Метод определения координат и средняя квадратическая погрешность положения характерной точки (M _t), м	Описание обозначения точки
	X	Y		
1	2	3	4	5
Граница Ж (1) хут.Курган				
n1	297506,20	2194033,96	Картометрический метод. 0.10	-
n2	297507,90	2194041,30	Картометрический метод. 0.10	-
n3	297505,05	2194050,91	Картометрический метод. 0.10	-
n4	297489,17	2194069,55	Картометрический метод. 0.10	-
n5	297446,65	2194105,29	Картометрический метод. 0.10	-
n6	297383,85	2194156,45	Картометрический метод. 0.10	-
n7	297323,75	2194206,04	Картометрический метод. 0.10	-
n8	297336,95	2194226,45	Картометрический метод. 0.10	-
n9	297233,80	2194295,09	Картометрический метод. 0.10	-
n10	297217,51	2194273,79	Картометрический метод. 0.10	-
n11	297193,25	2194287,10	Картометрический метод. 0.10	-
n12	297132,65	2194345,33	Картометрический метод. 0.10	-
n13	297120,53	2194353,61	Картометрический метод. 0.10	-
n14	297077,98	2194282,79	Картометрический метод. 0.10	-
n15	297064,93	2194260,99	Картометрический метод. 0.10	-
n16	297030,10	2194201,33	Картометрический метод. 0.10	-
n17	297070,80	2194174,81	Картометрический метод. 0.10	-
n18	297142,50	2194126,65	Картометрический метод. 0.10	-
n19	297264,66	2194028,48	Картометрический метод. 0.10	-
n20	297292,95	2194011,08	Картометрический метод. 0.10	-
n21	297291,90	2193996,87	Картометрический метод. 0.10	-
n22	297287,75	2193983,67	Картометрический метод. 0.10	-
n23	297348,45	2193942,66	Картометрический метод. 0.10	-
n24	297366,85	2193932,55	Картометрический метод. 0.10	-
n25	297373,60	2193929,71	Картометрический метод. 0.10	-
n26	297386,65	2193930,29	Картометрический метод. 0.10	-
n27	297392,85	2193932,55	Картометрический метод. 0.10	-
n28	297395,91	2193934,80	Картометрический метод. 0.10	-
n29	297409,55	2193952,32	Картометрический метод. 0.10	-
n30	297419,15	2193962,23	Картометрический метод. 0.10	-
n31	297426,80	2193966,45	Картометрический метод. 0.10	-
n32	297434,79	2193966,71	Картометрический метод. 0.10	-
n33	297445,95	2193961,60	Картометрический метод. 0.10	-
n34	297495,01	2194018,29	Картометрический метод. 0.10	-
n1	297506,20	2194033,96	Картометрический метод. 0.10	-
Граница Ж (2) хут.Шувалов				
n1	301429,54	2186644,69	Картометрический метод. 0.10	-
n2	301377,56	2186713,01	Картометрический метод. 0.10	-

ОПИСАНИЕ МЕСТОПОЛОЖЕНИЯ ГРАНИЦ				
граница территориальной Зоны жилой застройки				
(наименование объекта)				
Сведения о местоположении границ объекта				
н3	301353,65	2186771,57	Картометрический метод. 0.10	-
н4	301316,45	2186833,54	Картометрический метод. 0.10	-
н5	301198,57	2186762,44	Картометрический метод. 0.10	-
н6	301117,41	2186908,73	Картометрический метод. 0.10	-
н7	301028,98	2186860,49	Картометрический метод. 0.10	-
н8	301019,51	2186858,91	Картометрический метод. 0.10	-
н9	301004,77	2186839,96	Картометрический метод. 0.10	-
н10	300993,72	2186818,91	Картометрический метод. 0.10	-
н11	300975,82	2186783,65	Картометрический метод. 0.10	-
н12	300973,19	2186754,17	Картометрический метод. 0.10	-
н13	300967,93	2186719,97	Картометрический метод. 0.10	-
н14	300970,03	2186706,79	Картометрический метод. 0.10	-
н15	300981,09	2186706,27	Картометрический метод. 0.10	-
н16	300983,65	2186650,80	Картометрический метод. 0.10	-
н17	300985,75	2186630,58	Картометрический метод. 0.10	-
н18	300987,85	2186611,78	Картометрический метод. 0.10	-
н19	300987,85	2186591,58	Картометрический метод. 0.10	-
н20	300988,20	2186555,03	Картометрический метод. 0.10	-
н21	301003,45	2186556,75	Картометрический метод. 0.10	-
н22	301031,40	2186559,91	Картометрический метод. 0.10	-
н23	301043,30	2186560,57	Картометрический метод. 0.10	-
н24	301026,15	2186540,75	Картометрический метод. 0.10	-
н25	301018,50	2186528,56	Картометрический метод. 0.10	-
н26	301011,20	2186513,23	Картометрический метод. 0.10	-
н27	301003,61	2186501,53	Картометрический метод. 0.10	-
н28	300987,01	2186491,05	Картометрический метод. 0.10	-
н29	300975,35	2186481,67	Картометрический метод. 0.10	-
н30	300969,80	2186474,01	Картометрический метод. 0.10	-
н31	300963,15	2186460,78	Картометрический метод. 0.10	-
н32	300960,05	2186454,16	Картометрический метод. 0.10	-
н33	300952,00	2186444,41	Картометрический метод. 0.10	-
н34	300904,23	2186405,74	Картометрический метод. 0.10	-
н35	301123,22	2186500,90	Картометрический метод. 0.10	-
н36	301130,85	2186441,41	Картометрический метод. 0.10	-
н37	301271,63	2186525,20	Картометрический метод. 0.10	-
н1	301429,54	2186644,69	Картометрический метод. 0.10	-
н38	301205,18	2186628,90	Картометрический метод. 0.10	-
н39	301309,22	2186710,85	Картометрический метод. 0.10	-
н40	301330,63	2186727,24	Картометрический метод. 0.10	-
н41	301359,72	2186740,22	Картометрический метод. 0.10	-
н42	301357,37	2186743,36	Картометрический метод. 0.10	-
н43	301328,28	2186730,37	Картометрический метод. 0.10	-
н44	301306,86	2186713,99	Картометрический метод. 0.10	-
н45	301202,82	2186632,03	Картометрический метод. 0.10	-
н46	301115,20	2186566,04	Картометрический метод. 0.10	-

ОПИСАНИЕ МЕСТОПОЛОЖЕНИЯ ГРАНИЦ				
граница территориальной Зоны жилой застройки				
(наименование объекта)				
Сведения о местоположении границ объекта				
н47	301110,28	2186564,34	Картометрический метод. 0.10	-
н48	301105,28	2186566,04	Картометрический метод. 0.10	-
н49	301092,60	2186589,40	Картометрический метод. 0.10	-
н50	301056,60	2186711,88	Картометрический метод. 0.10	-
н51	301035,56	2186829,68	Картометрический метод. 0.10	-
н52	301027,68	2186857,46	Картометрический метод. 0.10	-
н53	301023,62	2186857,46	Картометрический метод. 0.10	-
н54	301031,65	2186828,85	Картометрический метод. 0.10	-
н55	301052,65	2186711,31	Картометрический метод. 0.10	-
н56	301075,83	2186630,76	Картометрический метод. 0.10	-
н57	301088,91	2186587,91	Картометрический метод. 0.10	-
н58	301106,81	2186554,82	Картометрический метод. 0.10	-
н38	301205,18	2186628,90	Картометрический метод. 0.10	-
Граница Ж (3) хут.Вперед				
н1	301223,85	2186099,62	Картометрический метод. 0.10	-
н2	301219,65	2186127,49	Картометрический метод. 0.10	-
н3	301213,05	2186152,89	Картометрический метод. 0.10	-
н4	301206,75	2186174,48	Картометрический метод. 0.10	-
н5	301194,90	2186212,43	Картометрический метод. 0.10	-
н6	301159,15	2186307,35	Картометрический метод. 0.10	-
н7	301143,80	2186360,61	Картометрический метод. 0.10	-
н8	301140,10	2186378,32	Картометрический метод. 0.10	-
н9	301134,05	2186407,28	Картометрический метод. 0.10	-
н10	301130,85	2186441,41	Картометрический метод. 0.10	-
н11	301123,22	2186500,90	Картометрический метод. 0.10	-
н12	300904,23	2186405,74	Картометрический метод. 0.10	-
н13	300866,86	2186392,05	Картометрический метод. 0.10	-
н14	300946,34	2186088,87	Картометрический метод. 0.10	-
н15	300985,29	2186085,71	Картометрический метод. 0.10	-
н16	300992,70	2186073,03	Картометрический метод. 0.10	-
н17	301003,90	2186061,87	Картометрический метод. 0.10	-
н18	301016,80	2186052,12	Картометрический метод. 0.10	-
н19	301028,65	2186046,55	Картометрический метод. 0.10	-
н20	301044,15	2186044,46	Картометрический метод. 0.10	-
н21	301062,30	2186047,60	Картометрический метод. 0.10	-
н22	301170,05	2186075,20	Картометрический метод. 0.10	-
н23	301195,43	2186085,88	Картометрический метод. 0.10	-
н24	301206,95	2186090,73	Картометрический метод. 0.10	-
н25	301209,29	2186091,72	Картометрический метод. 0.10	-
н26	301210,67	2186092,30	Картометрический метод. 0.10	-
н27	301215,35	2186094,27	Картометрический метод. 0.10	-
н28	301220,32	2186097,39	Картометрический метод. 0.10	-
н1	301223,85	2186099,62	Картометрический метод. 0.10	-
н29	301086,76	2186063,72	Картометрический метод. 0.10	-
н30	301090,48	2186065,15	Картометрический метод. 0.10	-

ОПИСАНИЕ МЕСТОПОЛОЖЕНИЯ ГРАНИЦ				
граница территориальной Зоны жилой застройки				
(наименование объекта)				
Сведения о местоположении границ объекта				
н31	301074,74	2186098,97	Картометрический метод. 0.10	-
н32	301053,84	2186156,82	Картометрический метод. 0.10	-
н33	301034,76	2186217,39	Картометрический метод. 0.10	-
н34	301031,42	2186233,84	Картометрический метод. 0.10	-
н35	301014,67	2186285,33	Картометрический метод. 0.10	-
н36	300996,95	2186332,88	Картометрический метод. 0.10	-
н37	300996,20	2186335,66	Картометрический метод. 0.10	-
н38	300996,58	2186337,37	Картометрический метод. 0.10	-
н39	301024,79	2186357,32	Картометрический метод. 0.10	-
н40	301079,20	2186404,86	Картометрический метод. 0.10	-
н41	301112,71	2186440,40	Картометрический метод. 0.10	-
н42	301128,92	2186451,32	Картометрический метод. 0.10	-
н43	301126,87	2186454,76	Картометрический метод. 0.10	-
н44	301110,66	2186443,84	Картометрический метод. 0.10	-
н45	301076,32	2186407,64	Картометрический метод. 0.10	-
н46	301022,74	2186360,76	Картометрический метод. 0.10	-
н47	300994,52	2186340,81	Картометрический метод. 0.10	-
н48	300993,78	2186340,70	Картометрический метод. 0.10	-
н49	300986,51	2186349,49	Картометрический метод. 0.10	-
н50	300983,86	2186356,68	Картометрический метод. 0.10	-
н51	300982,70	2186365,84	Картометрический метод. 0.10	-
н52	300976,30	2186390,72	Картометрический метод. 0.10	-
н53	300967,02	2186400,96	Картометрический метод. 0.10	-
н54	300957,43	2186426,38	Картометрический метод. 0.10	-
н55	300953,77	2186424,85	Картометрический метод. 0.10	-
н56	300963,56	2186398,95	Картометрический метод. 0.10	-
н57	300972,86	2186388,68	Картометрический метод. 0.10	-
н58	300979,04	2186364,32	Картометрический метод. 0.10	-
н59	300980,20	2186355,15	Картометрический метод. 0.10	-
н60	300982,85	2186347,97	Картометрический метод. 0.10	-
н61	300990,62	2186338,66	Картометрический метод. 0.10	-
н62	300990,08	2186336,68	Картометрический метод. 0.10	-
н63	300983,98	2186330,11	Картометрический метод. 0.10	-
н64	300973,25	2186319,39	Картометрический метод. 0.10	-
н65	300962,42	2186312,87	Картометрический метод. 0.10	-
н66	300958,11	2186307,72	Картометрический метод. 0.10	-
н67	300961,60	2186305,56	Картометрический метод. 0.10	-
н68	300965,92	2186310,71	Картометрический метод. 0.10	-
н69	300976,74	2186317,23	Картометрический метод. 0.10	-
н70	300987,47	2186327,95	Картометрический метод. 0.10	-
н71	300991,33	2186332,15	Картометрический метод. 0.10	-
н72	300992,20	2186332,29	Картометрический метод. 0.10	-
н73	300993,22	2186331,45	Картометрический метод. 0.10	-
н74	301010,94	2186283,90	Картометрический метод. 0.10	-
н75	301027,70	2186232,41	Картометрический метод. 0.10	-
н76	301031,03	2186215,96	Картометрический метод. 0.10	-

ОПИСАНИЕ МЕСТОПОЛОЖЕНИЯ ГРАНИЦ граница территориальной Зоны жилой застройки (наименование объекта)				
Сведения о местоположении границ объекта				
н77	301050,10	2186155,39	Картометрический метод. 0.10	-
н78	301071,00	2186097,54	Картометрический метод. 0.10	-
н29	301086,76	2186063,72	Картометрический метод. 0.10	-
н29	301086,76	2186063,72	Картометрический метод. 0.10	-
Граница Ж (4) с.Прямухино				
н1	300708,99	2186708,78	Картометрический метод. 0.10	-
н2	300853,39	2186774,88	Картометрический метод. 0.10	-
н3	300854,70	2186807,94	Картометрический метод. 0.10	-
н4	300888,70	2186825,25	Картометрический метод. 0.10	-
н5	300925,90	2186840,56	Картометрический метод. 0.10	-
н6	300947,50	2186851,35	Картометрический метод. 0.10	-
н7	300976,40	2186867,37	Картометрический метод. 0.10	-
н8	300988,25	2186878,86	Картометрический метод. 0.10	-
н9	301001,24	2186894,65	Картометрический метод. 0.10	-
н10	301017,95	2186918,07	Картометрический метод. 0.10	-
н11	301029,25	2186939,00	Картометрический метод. 0.10	-
н12	301045,05	2186975,72	Картометрический метод. 0.10	-
н13	301054,35	2186997,96	Картометрический метод. 0.10	-
н14	301026,40	2187002,61	Картометрический метод. 0.10	-
н15	300974,50	2186999,73	Картометрический метод. 0.10	-
н16	300912,70	2186990,31	Картометрический метод. 0.10	-
н17	300894,45	2186988,59	Картометрический метод. 0.10	-
н18	300841,96	2186994,45	Картометрический метод. 0.10	-
н19	300619,30	2187011,73	Картометрический метод. 0.10	-
н20	300601,52	2187010,99	Картометрический метод. 0.10	-
н21	300568,31	2187015,59	Картометрический метод. 0.10	-
н22	300481,80	2187026,93	Картометрический метод. 0.10	-
н23	300397,18	2187035,39	Картометрический метод. 0.10	-
н24	300340,58	2187041,72	Картометрический метод. 0.10	-
н25	300222,27	2187055,96	Картометрический метод. 0.10	-
н26	300133,65	2187063,52	Картометрический метод. 0.10	-
н27	300098,29	2187064,96	Картометрический метод. 0.10	-
н28	300029,12	2187062,62	Картометрический метод. 0.10	-
н29	299910,60	2187047,56	Картометрический метод. 0.10	-
н30	299829,11	2187038,39	Картометрический метод. 0.10	-
н31	299832,06	2187023,84	Картометрический метод. 0.10	-
н32	299864,37	2186865,23	Картометрический метод. 0.10	-
н33	299883,27	2186865,01	Картометрический метод. 0.10	-
н34	299916,82	2186864,63	Картометрический метод. 0.10	-
н35	300089,40	2186862,65	Картометрический метод. 0.10	-
н36	300127,35	2186859,57	Картометрический метод. 0.10	-
н37	300125,40	2186796,79	Картометрический метод. 0.10	-
н38	300128,20	2186702,74	Картометрический метод. 0.10	-
н39	300126,35	2186624,45	Картометрический метод. 0.10	-
н40	300127,77	2186607,04	Картометрический метод. 0.10	-
н41	300129,44	2186586,64	Картометрический метод. 0.10	-

ОПИСАНИЕ МЕСТОПОЛОЖЕНИЯ ГРАНИЦ				
граница территориальной Зоны жилой застройки				
(наименование объекта)				
Сведения о местоположении границ объекта				
н42	300130,75	2186570,71	Картометрический метод. 0.10	-
н43	300146,35	2186478,20	Картометрический метод. 0.10	-
н44	300150,10	2186470,70	Картометрический метод. 0.10	-
н45	300158,85	2186468,82	Картометрический метод. 0.10	-
н46	300161,79	2186469,14	Картометрический метод. 0.10	-
н47	300172,00	2186470,39	Картометрический метод. 0.10	-
н48	300193,90	2186477,56	Картометрический метод. 0.10	-
н49	300232,50	2186495,04	Картометрический метод. 0.10	-
н50	300265,15	2186510,59	Картометрический метод. 0.10	-
н51	300322,40	2186547,16	Картометрический метод. 0.10	-
н52	300355,79	2186563,80	Картометрический метод. 0.10	-
н53	300361,00	2186566,40	Картометрический метод. 0.10	-
н54	300427,06	2186608,18	Картометрический метод. 0.10	-
н55	300534,46	2186657,70	Картометрический метод. 0.10	-
н1	300708,99	2186708,78	Картометрический метод. 0.10	-
н56	300611,93	2186810,70	Картометрический метод. 0.10	-
н57	300611,86	2186816,69	Картометрический метод. 0.10	-
н58	300486,42	2186829,93	Картометрический метод. 0.10	-
н59	300386,50	2186840,27	Картометрический метод. 0.10	-
н60	300396,60	2186947,14	Картометрический метод. 0.10	-
н61	300401,82	2187030,16	Картометрический метод. 0.10	-
н62	300395,92	2187031,23	Картометрический метод. 0.10	-
н63	300390,70	2186948,21	Картометрический метод. 0.10	-
н64	300380,64	2186840,46	Картометрический метод. 0.10	-
н65	300379,93	2186834,76	Картометрический метод. 0.10	-
н66	300364,78	2186724,84	Картометрический метод. 0.10	-
н67	300353,53	2186646,63	Картометрический метод. 0.10	-
н68	300349,31	2186614,57	Картометрический метод. 0.10	-
н69	300355,25	2186613,63	Картометрический метод. 0.10	-
н70	300359,43	2186645,56	Картометрический метод. 0.10	-
н71	300370,68	2186723,77	Картометрический метод. 0.10	-
н72	300385,84	2186834,32	Картометрический метод. 0.10	-
н73	300486,08	2186824,06	Картометрический метод. 0.10	-
н56	300611,93	2186810,70	Картометрический метод. 0.10	-
Граница Ж (5) с.Прямухино				
н74	300604,05	2187033,95	Картометрический метод. 0.10	-
н75	300627,76	2187179,54	Картометрический метод. 0.10	-
н76	300612,83	2187181,04	Картометрический метод. 0.10	-
н77	300613,78	2187192,55	Картометрический метод. 0.10	-
н78	300611,81	2187192,84	Картометрический метод. 0.10	-
н79	300612,52	2187203,93	Картометрический метод. 0.10	-
н80	300607,93	2187204,20	Картометрический метод. 0.10	-
н81	300607,45	2187205,33	Картометрический метод. 0.10	-
н82	300598,88	2187205,70	Картометрический метод. 0.10	-
н83	300599,32	2187208,40	Картометрический метод. 0.10	-

ОПИСАНИЕ МЕСТОПОЛОЖЕНИЯ ГРАНИЦ граница территориальной Зоны жилой застройки (наименование объекта)				
Сведения о местоположении границ объекта				
н84	300596,60	2187208,84	Картометрический метод. 0.10	-
н85	300592,45	2187208,90	Картометрический метод. 0.10	-
н86	300584,76	2187207,64	Картометрический метод. 0.10	-
н87	300582,30	2187212,39	Картометрический метод. 0.10	-
н88	300571,40	2187202,85	Картометрический метод. 0.10	-
н89	300564,75	2187202,37	Картометрический метод. 0.10	-
н90	300556,95	2187202,44	Картометрический метод. 0.10	-
н91	300544,60	2187206,03	Картометрический метод. 0.10	-
н92	300513,25	2187216,01	Картометрический метод. 0.10	-
н93	300489,82	2187221,91	Картометрический метод. 0.10	-
н94	300462,10	2187220,55	Картометрический метод. 0.10	-
н95	300453,50	2187223,72	Картометрический метод. 0.10	-
н96	300435,30	2187257,29	Картометрический метод. 0.10	-
н97	300413,50	2187280,89	Картометрический метод. 0.10	-
н98	300339,25	2187345,72	Картометрический метод. 0.10	-
н99	300335,60	2187344,80	Картометрический метод. 0.10	-
н100	300327,45	2187342,53	Картометрический метод. 0.10	-
н101	300322,00	2187337,54	Картометрический метод. 0.10	-
н102	300312,90	2187336,18	Картометрический метод. 0.10	-
н103	300305,65	2187336,63	Картометрический метод. 0.10	-
н104	300297,95	2187339,81	Картометрический метод. 0.10	-
н105	300276,60	2187366,58	Картометрический метод. 0.10	-
н106	300270,25	2187369,30	Картометрический метод. 0.10	-
н107	300265,70	2187370,21	Картометрический метод. 0.10	-
н108	300254,56	2187362,95	Картометрический метод. 0.10	-
н109	300247,75	2187358,41	Картометрический метод. 0.10	-
н110	300240,95	2187356,60	Картометрический метод. 0.10	-
н111	300234,10	2187357,05	Картометрический метод. 0.10	-
н112	300227,30	2187359,78	Картометрический метод. 0.10	-
н113	300218,65	2187365,22	Картометрический метод. 0.10	-
н114	300207,55	2187371,79	Картометрический метод. 0.10	-
н115	300203,24	2187374,30	Картометрический метод. 0.10	-
н116	300206,85	2187361,60	Картометрический метод. 0.10	-
н117	300210,05	2187349,79	Картометрический метод. 0.10	-
н118	300212,31	2187329,83	Картометрический метод. 0.10	-
н119	300211,85	2187313,02	Картометрический метод. 0.10	-
н120	300205,00	2187285,87	Картометрический метод. 0.10	-
н121	300196,85	2187253,58	Картометрический метод. 0.10	-
н122	300192,80	2187251,32	Картометрический метод. 0.10	-
н123	300184,15	2187254,95	Картометрический метод. 0.10	-
н124	300138,16	2187261,64	Картометрический метод. 0.10	-
н125	300109,28	2187265,84	Картометрический метод. 0.10	-
н126	300076,35	2187259,93	Картометрический метод. 0.10	-
н127	300073,96	2187239,98	Картометрический метод. 0.10	-
н128	300059,54	2187119,72	Картометрический метод. 0.10	-
н129	300048,75	2187119,26	Картометрический метод. 0.10	-

ОПИСАНИЕ МЕСТОПОЛОЖЕНИЯ ГРАНИЦ граница территориальной Зоны жилой застройки (наименование объекта)				
Сведения о местоположении границ объекта				
н130	300047,25	2187101,93	Картометрический метод. 0.10	-
н131	300047,25	2187087,67	Картометрический метод. 0.10	-
н132	300040,35	2187076,62	Картометрический метод. 0.10	-
н133	300035,29	2187070,31	Картометрический метод. 0.10	-
н134	300091,32	2187075,67	Картометрический метод. 0.10	-
н135	300119,30	2187073,37	Картометрический метод. 0.10	-
н136	300138,86	2187073,25	Картометрический метод. 0.10	-
н137	300159,88	2187071,46	Картометрический метод. 0.10	-
н138	300166,06	2187070,73	Картометрический метод. 0.10	-
н139	300173,85	2187069,75	Картометрический метод. 0.10	-
н140	300178,83	2187069,25	Картометрический метод. 0.10	-
н141	300184,80	2187068,65	Картометрический метод. 0.10	-
н142	300213,65	2187066,24	Картометрический метод. 0.10	-
н143	300221,10	2187065,69	Картометрический метод. 0.10	-
н144	300366,88	2187045,62	Картометрический метод. 0.10	-
н145	300392,77	2187042,52	Картометрический метод. 0.10	-
н146	300448,60	2187036,27	Картометрический метод. 0.10	-
н147	300456,95	2187036,23	Картометрический метод. 0.10	-
н148	300481,50	2187032,92	Картометрический метод. 0.10	-
н149	300572,85	2187020,61	Картометрический метод. 0.10	-
н150	300575,40	2187038,32	Картометрический метод. 0.10	-
н151	300577,40	2187038,02	Картометрический метод. 0.10	-
н152	300589,25	2187036,23	Картометрический метод. 0.10	-
н74	300604,05	2187033,95	Картометрический метод. 0.10	-
Граница Ж (6) с.Прямухино				
н153	301036,52	2187021,44	Картометрический метод. 0.10	-
н154	301039,81	2187070,70	Картометрический метод. 0.10	-
н155	301042,44	2187120,71	Картометрический метод. 0.10	-
н156	301013,14	2187120,63	Картометрический метод. 0.10	-
н157	301009,48	2187069,92	Картометрический метод. 0.10	-
н158	301006,14	2187020,09	Картометрический метод. 0.10	-
н153	301036,52	2187021,44	Картометрический метод. 0.10	-
3. Сведения о характерных точках части (частей) границы объекта				
Обозначение характерных точек части границы	Координаты, м		Метод определения координат и средняя квадратическая погрешность положения характерной точки (Mt), м	Описание обозначения точки
	X	Y		
1	2	3	4	5
-	-	-	-	-
4. Текстового описания местоположения границ населенных пунктов, территориальных зон				
Прохождение границы		Горизонтальное проложение (S), м	Описание прохождения границы	
от точки	до точки			
1	2	3	4	
Граница Ж (1) хут.Курган				
н1	н2	7,53		
н2	н3	10,02		
н3	н4	24,49		

ОПИСАНИЕ МЕСТОПОЛОЖЕНИЯ ГРАНИЦ
граница территориальной Зоны жилой застройки
(наименование объекта)

Сведения о местоположении границ объекта

н4	н5	55,55	
н5	н6	81,00	
н7	н8	24,31	
н8	н9	123,90	
н9	н10	26,82	
н10	н11	27,67	
н11	н12	84,04	
н12	н13	14,68	
н13	н14	82,62	
н14	н15	25,41	
н15	н16	69,08	
н16	н17	48,58	
н17	н18	86,37	
н18	н19	156,72	
н19	н20	33,21	
н20	н21	14,25	
н21	н22	13,84	
н22	н23	73,26	
н23	н24	20,99	
н24	н25	7,32	
н25	н26	13,06	
н26	н27	6,60	
н27	н28	3,80	
н28	н29	22,20	
н29	н30	13,80	
н30	н31	8,74	
н31	н32	7,99	
н32	н33	12,27	
н33	н34	74,97	
н34	н1	19,26	
Граница Ж (2) хут.Шувалов			
н1	н2	85,85	
н2	н3	63,25	
н3	н4	72,28	
н4	н5	137,66	
н5	н6	167,30	
н6	н7	100,73	
н7	н8	9,60	
н8	н9	24,01	
н9	н10	23,77	
н10	н11	39,54	
н11	н12	29,60	
н12	н13	34,60	
н13	н14	13,35	
н14	н15	11,07	
н15	н16	55,53	
н16	н17	20,33	
н17	н18	18,92	
н18	н19	20,20	
н19	н20	36,55	
н20	н21	15,35	
н21	н22	28,13	

ОПИСАНИЕ МЕСТОПОЛОЖЕНИЯ ГРАНИЦ
граница территориальной Зоны жилой застройки
(наименование объекта)

Сведения о местоположении границ объекта

н22	н23	11,92	
н23	н24	26,21	
н24	н25	14,39	
н25	н26	16,98	
н26	н27	13,95	
н27	н28	19,63	
н28	н29	14,96	
н29	н30	9,46	
н30	н31	14,81	
н31	н32	7,31	
н32	н33	12,64	
н33	н34	61,46	
н34	н35	238,77	
н35	н36	59,98	
н36	н37	163,83	
н37	н1	198,02	
н38	н39	132,44	
н39	н40	26,96	
н40	н41	31,85	
н41	н42	3,92	
н42	н43	31,86	
н43	н44	26,97	
н44	н45	132,45	
н45	н46	109,69	
н46	н47	5,21	
н47	н48	5,28	
н48	н49	26,58	
н49	н50	127,66	
н50	н51	119,66	
н51	н52	28,88	
н52	н53	4,06	
н53	н54	29,72	
н54	н55	119,40	
н55	н56	83,82	
н56	н57	44,80	
н57	н58	37,62	
н58	н38	123,14	
Граница Ж (3) хут.Вперед			
н1	н2	28,18	
н2	н3	26,24	
н3	н4	22,49	
н4	н5	39,76	
н5	н6	101,43	
н6	н7	55,43	
н7	н8	18,09	
н8	н9	29,59	
н9	н10	34,28	
н10	н11	59,98	
н11	н12	238,77	
н12	н13	39,80	
н13	н14	313,42	

ОПИСАНИЕ МЕСТОПОЛОЖЕНИЯ ГРАНИЦ
граница территориальной Зоны жилой застройки
(наименование объекта)

Сведения о местоположении границ объекта

н14	н15	39,08	
н15	н16	14,69	
н16	н17	15,81	
н17	н18	16,17	
н18	н19	13,09	
н19	н20	15,64	
н20	н21	18,42	
н21	н22	111,23	
н22	н23	27,54	
н23	н24	12,50	
н24	н25	2,54	
н25	н26	1,50	
н26	н27	5,08	
н27	н28	5,87	
н28	н1	4,18	
н29	н30	3,99	
н30	н31	37,30	
н31	н32	61,51	
н32	н33	63,50	
н33	н34	16,79	
н34	н35	54,15	
н35	н36	50,74	
н36	н37	2,88	
н37	н38	1,75	
н38	н39	34,55	
н39	н40	72,25	
н40	н41	48,85	
н41	н42	19,55	
н42	н43	4,00	
н43	н44	19,55	
н44	н45	49,90	
н45	н46	71,19	
н46	н47	34,56	
н47	н48	0,75	
н48	н49	11,41	
н49	н50	7,66	
н50	н51	9,23	
н51	н52	25,69	
н52	н53	13,82	
н53	н54	27,17	
н54	н55	3,97	
н55	н56	27,69	
н56	н57	13,86	
н57	н58	25,13	
н58	н59	9,24	
н59	н60	7,65	
н60	н61	12,13	
н61	н62	2,05	
н62	н63	8,97	
н63	н64	15,17	
н64	н65	12,64	

ОПИСАНИЕ МЕСТОПОЛОЖЕНИЯ ГРАНИЦ
граница территориальной Зоны жилой застройки
(наименование объекта)

Сведения о местоположении границ объекта

н65	н66	6,72	
н66	н67	4,10	
н67	н68	6,72	
н68	н69	12,63	
н69	н70	15,17	
н70	н71	5,70	
н71	н72	0,88	
н72	н73	1,32	
н73	н74	50,74	
н74	н75	54,15	
н75	н76	16,78	
н76	н77	63,50	
н77	н78	61,51	
н78	н29	37,31	
Граница Ж (4) с.Прямухино			
н1	н2	158,81	
н2	н3	33,09	
н3	н4	38,15	
н4	н5	40,23	
н5	н6	24,15	
н6	н7	33,04	
н7	н8	16,51	
н8	н9	20,45	
н9	н10	28,77	
н10	н11	23,79	
н11	н12	39,97	
н12	н13	24,11	
н13	н14	28,33	
н14	н15	51,98	
н15	н16	62,51	
н16	н17	18,33	
н17	н18	52,82	
н18	н19	223,33	
н19	н20	17,80	
н20	н21	33,53	
н21	н22	87,25	
н22	н23	85,04	
н23	н24	56,95	
н24	н25	119,16	
н25	н26	88,94	
н26	н27	35,39	
н27	н28	69,21	
н28	н29	119,47	
н29	н30	82,00	
н30	н31	14,85	
н31	н32	161,87	
н32	н33	18,90	
н33	н34	33,55	
н34	н35	172,59	
н35	н36	38,07	
н36	н37	62,81	
н37	н38	94,09	

ОПИСАНИЕ МЕСТОПОЛОЖЕНИЯ ГРАНИЦ
граница территориальной Зоны жилой застройки
(наименование объекта)

Сведения о местоположении границ объекта

н38	н39	78,31	
н39	н40	17,47	
н40	н41	20,47	
н41	н42	15,98	
н42	н43	93,82	
н43	н44	8,39	
н44	н45	8,95	
н45	н46	2,96	
н46	н47	10,29	
н47	н48	23,04	
н48	н49	42,37	
н49	н50	36,16	
н50	н51	67,93	
н51	н52	37,31	
н52	н53	5,82	
н53	н54	78,16	
н54	н55	118,27	
н55	н1	181,85	
н56	н57	5,99	
н57	н58	126,14	
н58	н59	100,45	
н59	н60	107,35	
н60	н61	83,18	
н61	н62	6,00	
н62	н63	83,18	
н63	н64	108,22	
н64	н65	5,74	
н65	н66	110,96	
н66	н67	79,01	
н67	н68	32,34	
н68	н69	6,01	
н69	н70	32,20	
н70	н71	79,01	
н71	н72	111,58	
н72	н73	100,76	
н73	н56	126,56	
Граница Ж (5) с.Прямухино			
н74	н75	147,51	
н75	н76	15,01	
н76	н77	11,55	
н77	н78	1,99	
н78	н79	11,11	
н79	н80	4,60	
н80	н81	1,23	
н81	н82	8,58	
н82	н83	2,74	
н83	н84	2,76	
н84	н85	4,15	
н85	н86	7,79	
н86	н87	5,35	
н87	н88	14,49	

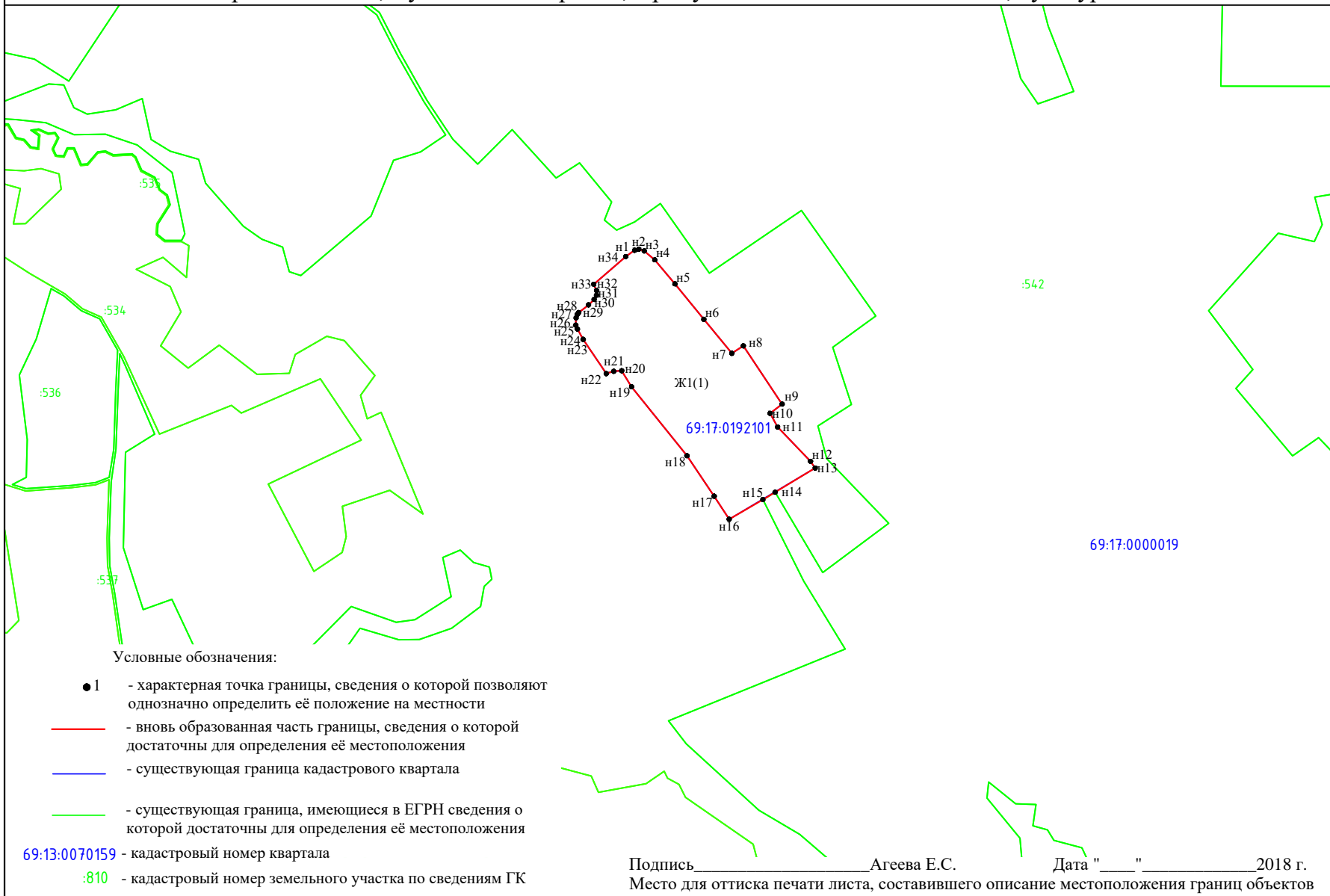
ОПИСАНИЕ МЕСТОПОЛОЖЕНИЯ ГРАНИЦ
граница территориальной Зоны жилой застройки
(наименование объекта)

Сведения о местоположении границ объекта

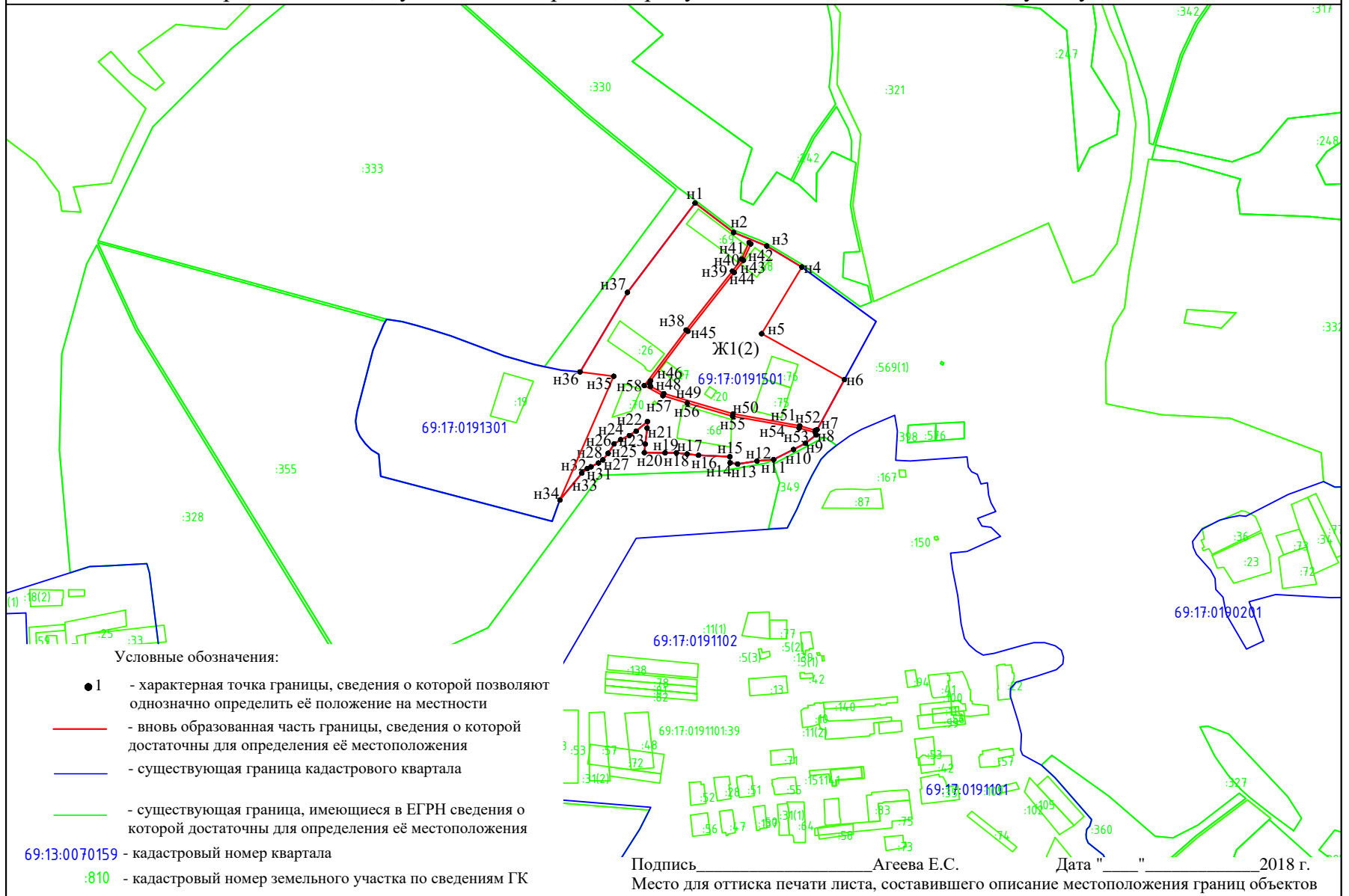
<i>н88</i>	<i>н89</i>	<i>6,67</i>	
<i>н89</i>	<i>н90</i>	<i>7,80</i>	
<i>н90</i>	<i>н91</i>	<i>12,86</i>	
<i>н91</i>	<i>н92</i>	<i>32,90</i>	
<i>н92</i>	<i>н93</i>	<i>24,16</i>	
<i>н93</i>	<i>н94</i>	<i>27,75</i>	
<i>н94</i>	<i>н95</i>	<i>9,17</i>	
<i>н95</i>	<i>н96</i>	<i>38,19</i>	
<i>н96</i>	<i>н97</i>	<i>32,13</i>	
<i>н97</i>	<i>н98</i>	<i>98,57</i>	
<i>н98</i>	<i>н99</i>	<i>3,76</i>	
<i>н99</i>	<i>н100</i>	<i>8,46</i>	
<i>н100</i>	<i>н101</i>	<i>7,39</i>	
<i>н101</i>	<i>н102</i>	<i>9,20</i>	
<i>н102</i>	<i>н103</i>	<i>7,26</i>	
<i>н103</i>	<i>н104</i>	<i>8,33</i>	
<i>н104</i>	<i>н105</i>	<i>34,24</i>	
<i>н105</i>	<i>н106</i>	<i>6,91</i>	
<i>н106</i>	<i>н107</i>	<i>4,64</i>	
<i>н107</i>	<i>н108</i>	<i>13,30</i>	
<i>н108</i>	<i>н109</i>	<i>8,18</i>	
<i>н109</i>	<i>н110</i>	<i>7,04</i>	
<i>н110</i>	<i>н111</i>	<i>6,86</i>	
<i>н111</i>	<i>н112</i>	<i>7,33</i>	
<i>н112</i>	<i>н113</i>	<i>10,22</i>	
<i>н113</i>	<i>н114</i>	<i>12,90</i>	
<i>н114</i>	<i>н115</i>	<i>4,99</i>	
<i>н115</i>	<i>н116</i>	<i>13,20</i>	
<i>н116</i>	<i>н117</i>	<i>12,24</i>	
<i>н117</i>	<i>н118</i>	<i>20,09</i>	
<i>н118</i>	<i>н119</i>	<i>16,82</i>	
<i>н119</i>	<i>н120</i>	<i>28,00</i>	
<i>н120</i>	<i>н121</i>	<i>33,30</i>	
<i>н121</i>	<i>н122</i>	<i>4,64</i>	
<i>н122</i>	<i>н123</i>	<i>9,38</i>	
<i>н123</i>	<i>н124</i>	<i>46,47</i>	
<i>н124</i>	<i>н125</i>	<i>29,18</i>	
<i>н125</i>	<i>н126</i>	<i>33,46</i>	
<i>н126</i>	<i>н127</i>	<i>20,09</i>	
<i>н127</i>	<i>н128</i>	<i>121,12</i>	
<i>н128</i>	<i>н129</i>	<i>10,80</i>	
<i>н129</i>	<i>н130</i>	<i>17,39</i>	
<i>н130</i>	<i>н131</i>	<i>14,26</i>	
<i>н131</i>	<i>н132</i>	<i>13,03</i>	
<i>н132</i>	<i>н133</i>	<i>8,09</i>	
<i>н133</i>	<i>н134</i>	<i>56,29</i>	
<i>н134</i>	<i>н135</i>	<i>28,07</i>	
<i>н135</i>	<i>н136</i>	<i>19,56</i>	
<i>н136</i>	<i>н137</i>	<i>21,10</i>	
<i>н137</i>	<i>н138</i>	<i>6,22</i>	
<i>н138</i>	<i>н139</i>	<i>7,85</i>	
<i>н139</i>	<i>н140</i>	<i>5,01</i>	

ОПИСАНИЕ МЕСТОПОЛОЖЕНИЯ ГРАНИЦ граница территориальной Зоны жилой застройки (наименование объекта)			
Сведения о местоположении границ объекта			
<i>н140</i>	<i>н141</i>	<i>6,00</i>	
<i>н141</i>	<i>н142</i>	<i>28,95</i>	
<i>н142</i>	<i>н143</i>	<i>7,47</i>	
<i>н143</i>	<i>н144</i>	<i>147,16</i>	
<i>н144</i>	<i>н145</i>	<i>26,07</i>	
<i>н145</i>	<i>н146</i>	<i>56,18</i>	
<i>н146</i>	<i>н147</i>	<i>8,35</i>	
<i>н147</i>	<i>н148</i>	<i>24,77</i>	
<i>н148</i>	<i>н149</i>	<i>92,18</i>	
<i>н149</i>	<i>н150</i>	<i>17,89</i>	
<i>н150</i>	<i>н151</i>	<i>2,02</i>	
<i>н151</i>	<i>н152</i>	<i>11,98</i>	
<i>н152</i>	<i>н74</i>	<i>14,97</i>	
Граница Ж (6) с.Прямухино			
<i>н153</i>	<i>н154</i>	<i>49,37</i>	
<i>н154</i>	<i>н155</i>	<i>50,08</i>	
<i>н155</i>	<i>н156</i>	<i>29,30</i>	
<i>н156</i>	<i>н157</i>	<i>50,84</i>	
<i>н157</i>	<i>н158</i>	<i>49,94</i>	
<i>н158</i>	<i>н153</i>	<i>30,41</i>	

**Карта (план)
 граница территориальной Зоны жилой застройки
 Тверская область, Кувшиновский район, Прямухинское сельское поселение, хут.Курган**



Карта (план)
граница территориальной Зоны жилой застройки
 Тверская область, Кувшиновский район, Прямухинское сельское поселение, хут.Шувалов



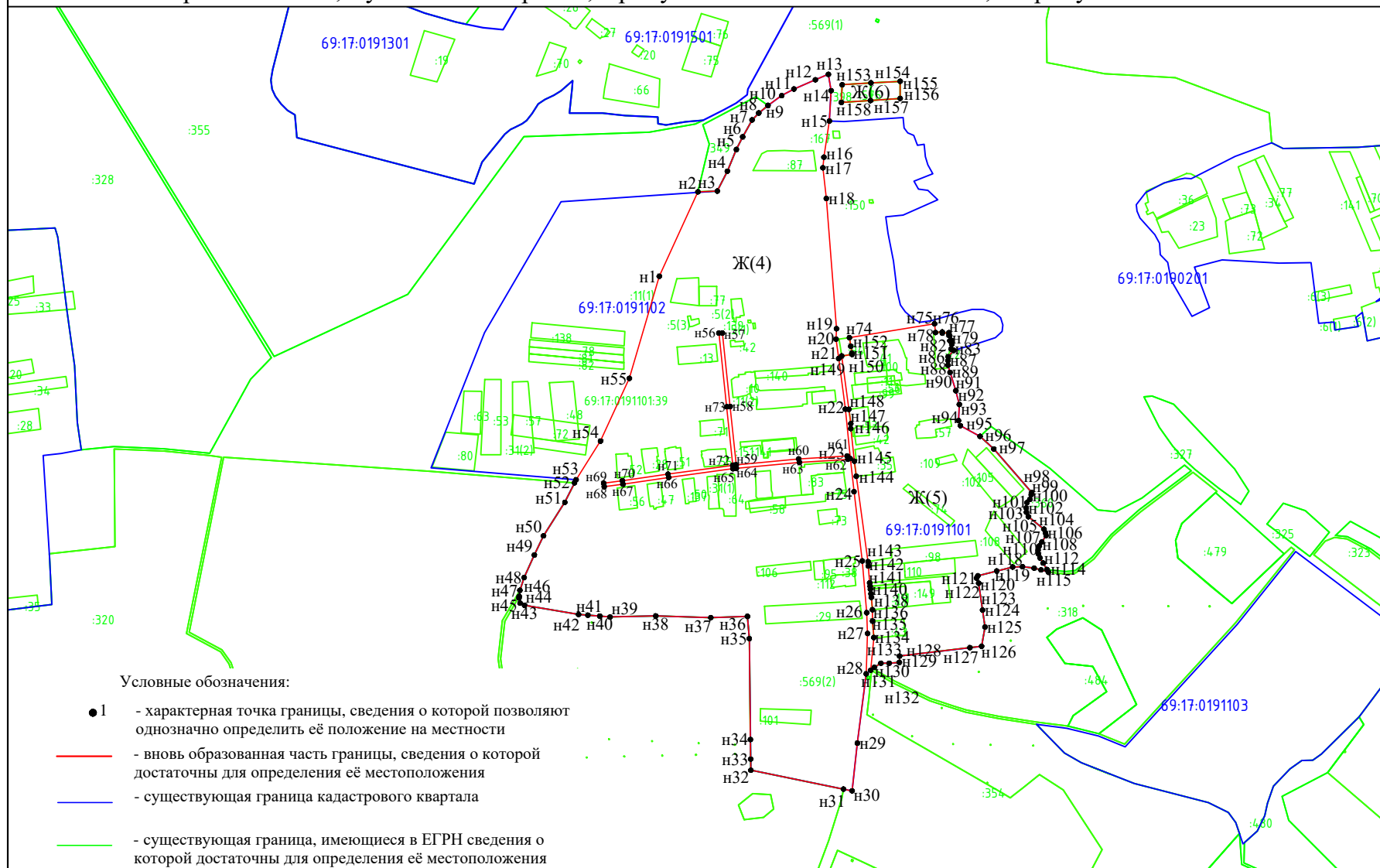
Условные обозначения:

- 1 - характерная точка границы, сведения о которой позволяют однозначно определить её положение на местности
- (red line) - вновь образованная часть границы, сведения о которой достаточны для определения её местоположения
- (blue line) - существующая граница кадастрового квартала
- (green line) - существующая граница, имеющиеся в ЕГРН сведения о которой достаточны для определения её местоположения

69:13:0070159 - кадастровый номер квартала
 :810 - кадастровый номер земельного участка по сведениям ГК

Подпись _____ Агеева Е.С. Дата "___" _____ 2018 г.
 Место для оттиска печати листа, составившего описание местоположения границ объектов

Карта (план)
граница территориальной Зоны жилой застройки
 Тверская область, Кувшиновский район, Прямухинское сельское поселение, с.Прямухино



Условные обозначения:

- 1 - характерная точка границы, сведения о которой позволяют однозначно определить её положение на местности
- вновь образованная часть границы, сведения о которой достаточны для определения её местоположения
- существующая граница кадастрового квартала
- существующая граница, имеющиеся в ЕГРН сведения о которой достаточны для определения её местоположения
- 69:13:0070159 - кадастровый номер квартала
- :810 - кадастровый номер земельного участка по сведениям ГК

Подпись _____ Агеева Е.С. Дата "___" _____ 2018 г.
 Место для оттиска печати листа, составившего описание местоположения границ объектов

Формат А4